



**АДМИНИСТРАЦИЯ
МОЖАЙСКОГО ГОРОДСКОГО ОКРУГА
МОСКОВСКОЙ ОБЛАСТИ**

ПОСТАНОВЛЕНИЕ

20.04.2020 № 1042-17

г. Можайск

Об установлении публичного сервитута в порядке главы V.7. Земельного кодекса Российской Федерации по адресу: Московская область, Можайский городской округ, п. Бородинское Поле в целях размещения существующего объекта системы газоснабжения и его неотъемлемых технологических частей право собственности на который возникло до 01.09.2018 в пользу акционерного общества «Мособлгаз»

В соответствии с Земельным кодексом Российской Федерации, Федеральным законом от 06.10.2003 №131-ФЗ «Об общих принципах организации местного самоуправления в Российской Федерации», Законом Московской области № 23/96-ОЗ «О регулировании земельных отношений в Московской области», руководствуясь Уставом муниципального образования Можайский городской округ Московской области, сводным заключением Министерства имущественных отношений Московской области № 53-З от 14.04.2020, п. 52, рассмотрев ходатайство об установлении публичного сервитута от 05.03.2020 вх. № 1535/01-16 акционерного общества «Мособлгаз», **ПОСТАНОВЛЯЕТ:**

1. Установить публичный сервитут на срок 49 лет площадью 13004 кв. м в пользу акционерного общества «Мособлгаз» в целях размещения, беспрепятственной эксплуатации, капитального и текущего ремонта существующего объекта системы газоснабжения и его неотъемлемых технологических частей – газораспределительная сеть п. Бородинское Поле, кадастровый номер 50:18:0030315:263, принадлежащая акционерному обществу «Мособлгаз» на праве собственности в отношении следующих земель и частей земельных участков с кадастровыми номерами:

- 50:18:0030315:2 площадью 1100 кв. м, адрес: установлено относительно ориентира, расположенного в границах участка. Почтовый адрес ориентира: обл. Московская, р-н Можайский, с/о Бородинский, п. Бородинское Поле, ул. Багратиона, дом 9;

* 000944

- 50:18:0030315:8 площадью 29007 кв. м, адрес: установлено относительно ориентира, расположенного в границах участка. Почтовый адрес ориентира: обл. Московская, р-н Можайский, с/о Бородинский, п. Бородинское Поле, ул. Юбилейная, дом 75;

- 50:18:0030315:12 площадью 639 кв. м, адрес: установлено относительно ориентира, расположенного в границах участка. Почтовый адрес ориентира: обл. Московская, р-н Можайский, с/о Бородинский, п. Бородинское Поле, б-р Ленина, дом 6/2;

- 50:18:0030315:13 площадью 754 кв. м, адрес: установлено относительно ориентира, расположенного за пределами участка. Ориентир земельный участок при доме №75. Участок находится примерно в 10 метрах от ориентира по направлению на юг. Почтовый адрес ориентира: обл. Московская, р-н Можайский, с/о Бородинский, п. Бородинское Поле, ул. Юбилейная;

- 50:18:0030315:14 площадью 991 кв. м, адрес: установлено относительно ориентира, расположенного в границах участка. Почтовый адрес ориентира: обл. Московская, р-н Можайский, п. Бородинское поле, ул. Багратиона, дом 4;

- 50:18:0030315:47 площадью 1334 кв. м, адрес: установлено относительно ориентира, расположенного в границах участка. Почтовый адрес ориентира: обл. Московская, р-н Можайский, с/о Бородинский, п. Бородинское Поле, ул. Юбилейная, дом 1;

- 50:18:0030315:50 площадью 1464 кв. м, адрес: установлено относительно ориентира, расположенного в границах участка. Почтовый адрес ориентира: обл. Московская, р-н Можайский, п. Бородинское поле, ул. Юбилейная, дом 11;

- 50:18:0030315:56 площадью 914 кв. м, адрес: установлено относительно ориентира, расположенного в границах участка. Почтовый адрес ориентира: обл. Московская, р-н Можайский, п. Бородинское поле, ул. Юбилейная, дом 16, кв.1;

- 50:18:0030315:59 площадью 550 кв. м, адрес: установлено относительно ориентира, расположенного в границах участка. Почтовый адрес ориентира: обл. Московская, р-н Можайский, п. Бородинское поле, б-р Ленина, дом 5, квартира 1;

- 50:18:0030315:61 площадью 530 кв. м, адрес: установлено относительно ориентира, расположенного в границах участка. Почтовый адрес ориентира: обл. Московская, р-н Можайский, сельское поселение Бородинское, п. Бородинское поле, б-р Ленина, дом 4, квартира 1;

- 50:18:0030315:65 площадью 600 кв. м, адрес: установлено относительно ориентира, расположенного в границах участка. Почтовый адрес ориентира: обл. Московская, р-н Можайский, сельское поселение Бородинское, п. Бородинское поле, ул. Юбилейная, дом 8, квартира 1;

- 50:18:0030315:74 площадью 1400 кв. м, адрес: установлено относительно ориентира, расположенного в границах участка. Почтовый адрес ориентира: обл. Московская, р-н Можайский, п. Бородинское поле, ул. Багратиона, дом 2;

- 50:18:0030315:77 площадью 760 кв. м, адрес: Московская область, Можайский муниципальный район, с/п Бородинское, п. Бородинское Поле, ул. Багратиона, з/у 4/2;

- 50:18:0030315:78 площадью 1022 кв. м, адрес: установлено относительно ориентира, расположенного в границах участка. Почтовый адрес ориентира: обл. Московская, р-н Можайский, п. Бородинское поле, ул. Багратиона, дом 5, кв.2;
- 50:18:0030315:97 площадью 869 кв. м, адрес: установлено относительно ориентира, расположенного в границах участка. Почтовый адрес ориентира: обл. Московская, р-н Можайский, сельское поселение Бородинское, п. Бородинское поле, ул. Юбилейная, дом 24;
- 50:18:0030315:99 площадью 1400 кв. м, адрес: установлено относительно ориентира, расположенного в границах участка. Почтовый адрес ориентира: обл. Московская, р-н Можайский, п. Бородинское поле, ул. Багратиона, дом 3;
- 50:18:0030315:100 площадью 1200 кв. м, адрес: установлено относительно ориентира, расположенного в границах участка. Почтовый адрес ориентира: обл. Московская, р-н Можайский, п. Бородинское поле, ул. Юбилейная, дом 21;
- 50:18:0030315:101 площадью 1100 кв. м, адрес: установлено относительно ориентира, расположенного в границах участка. Почтовый адрес ориентира: обл. Московская, р-н Можайский, п. Бородинское Поле, дом 13, квартира 1;
- 50:18:0030315:102 площадью 900 кв. м, адрес: установлено относительно ориентира, расположенного в границах участка. Почтовый адрес ориентира: обл. Московская, р-н Можайский, сельское поселение Бородинское, п. Бородинское поле, ул. Юбилейная, дом 4, квартира 1;
- 50:18:0030315:103 площадью 900 кв. м, адрес: установлено относительно ориентира, расположенного в границах участка. Почтовый адрес ориентира: обл. Московская, р-н Можайский, п. Бородинское поле, ул. Юбилейная, дом 25 кв1;
- 50:18:0030315:107 площадью 571 кв. м, адрес: установлено относительно ориентира, расположенного в границах участка. Почтовый адрес ориентира: обл. Московская, р-н Можайский, п. Бородинское поле, ул. Бульвар Ленина, дом 3, кв.2;
- 50:18:0030315:108 площадью 918 кв. м, адрес: установлено относительно ориентира, расположенного в границах участка. Почтовый адрес ориентира: обл. Московская, р-н Можайский, п. Бородинское поле, ул. Багратиона, дом 5, кв.1;
- 50:18:0030315:110 площадью 733 кв. м, адрес: установлено относительно ориентира, расположенного в границах участка. Почтовый адрес ориентира: обл. Московская, р-н Можайский, п. Бородинское поле, б-р Ленина, дом 5, кв 2;
- 50:18:0030315:111 площадью 1022 кв. м, адрес; установлено относительно ориентира, расположенного в границах участка. Почтовый адрес ориентира: обл. Московская, р-н Можайский, п. Бородинское поле, ул. Юбилейная, дом 35;
- 50:18:0030315:112 площадью 591 кв. м, адрес: установлено относительно ориентира, расположенного в границах участка. Почтовый адрес ориентира: обл. Московская, р-н Можайский, п. Бородинское поле, б-р Ленина, дом 3, кв. 1;
- 50:18:0030315:114 площадью 826 кв. м, адрес: установлено относительно ориентира, расположенного в границах участка. Почтовый адрес ориентира: обл. Московская, р-н Можайский, п. Бородинское поле, ул. Юбилейная, дом 5, кв.2;
- 50:18:0030315:115 площадью 1155 кв. м, адрес: установлено относительно ориентира, расположенного в границах участка. Почтовый адрес ориентира: обл. Московская, р-н Можайский, п. Бородинское поле, ул. Юбилейная, дом 27;

- 50:18:0030315:116 площадью 811 кв. м, адрес: установлено относительно ориентира, расположенного в границах участка. Почтовый адрес ориентира: обл. Московская, р-н Можайский, п. Бородинское поле, ул. Юбилейная, дом 5, кв. 1;
- 50:18:0030315:117 площадью 1185 кв. м, адрес: установлено относительно ориентира, расположенного в границах участка. Почтовый адрес ориентира: обл. Московская, р-н Можайский, п. Бородинское поле, ул. Багратиона, дом 6;
- 50:18:0030315:118 площадью 1400 кв. м, адрес: установлено относительно ориентира, расположенного в границах участка. Почтовый адрес ориентира: обл. Московская, р-н Можайский, п. Бородинское поле, ул. Юбилейная, дом 41;
- 50:18:0030315:124 площадью 1152 кв. м, адрес: установлено относительно ориентира, расположенного в границах участка. Почтовый адрес ориентира: обл. Московская, р-н Можайский, п. Бородинское поле, ул. Юбилейная, дом 31;
- 50:18:0030315:128 площадью 800 кв. м, адрес: установлено относительно ориентира, расположенного в границах участка. Почтовый адрес ориентира: обл. Московская, р-н Можайский, п. Бородинское поле, ул. Юбилейная, дом 14, кв.1;
- 50:18:0030315:132 площадью 1312 кв. м, адрес: Московская область, Можайский район, пос. Бородинское поле, ул. Юбилейная, д. 9;
- 50:18:0030315:537 площадью 1112 кв. м, адрес: Московская область, Можайский район, пос. Бородинское поле, ул. Кутузова, д. 3;
- 50:18:0030315:538 площадью 685 кв. м, адрес: Московская область, Можайский район, пос. Бородинское поле, ул. Кутузова, д. 7;
- 50:18:0030315:539 площадью 1133 кв. м, адрес: Московская область, Можайский район, пос. Бородинское поле, ул. Кутузова, д. 5;
- 50:18:0030315:540 площадью 685 кв. м, адрес: Московская область, Можайский район, пос. Бородинское поле, ул. Кутузова, д. 9;
- 50:18:0030315:542 площадью 746 кв. м, адрес: Московская область, Можайский район, пос. Бородинское Поле, ул. Кутузова, д.1;
- 50:18:0030315:543 площадью 923 кв. м, адрес: Московская область, Можайский район, пос. Бородинское Поле, ул. Юбилейная, д.30;
- 50:18:0030315:545 площадью 750 кв. м, адрес: Московская область, Можайский район, п. Бородинское поле, ул. Багратиона;
- 50:18:0030315:561 площадью 11201 кв. м, адрес: Московская область, Можайский район, п. Бородинское Поле;
- 50:18:0030315:581 площадью 112070 кв. м, адрес: Московская область, Можайский район, ЗАО «Бородино», земельный участок расположен в северо-западной части кадастрового квартала 50:18:0030203;
- на территории кадастрового квартала 50:18:0030315.

2. Утвердить границы публичного сервитута, согласно приложению к настоящему Постановлению.

3. Согласно планам капитального и (или) текущего ремонта, утверждаемым АО «Мособлгаз», определяется срок, в течение которого использование земель, частей земельных участков, указанных в п.1 настоящего Постановления и (или) расположенных на них объектов недвижимого имущества в соответствии с их разрешенным использованием будет невозможно или существенно затруднено в связи с осуществлением сервитута.

4. График проведения работ при осуществлении эксплуатации газораспределительной сети п. Бородинское Поле (кадастровый номер 50:18:0030315:263) определяется планом капитального и (или) текущего ремонта или иным документом, утвержденным акционерным обществом «Мособлгаз».

5. Акционерное общество «Мособлгаз» обязано привести земли, земельные участки, указанные в п.1 настоящего Постановления в состояние, пригодное для использования в соответствии с видом разрешенного использования, в срок не позднее чем три месяца после завершения деятельности, для осуществления которой установлен публичный сервитут.

6. Порядок установления зон с особыми условиями использования территорий и содержание ограничений прав на земельные участки в границах таких зон, в целях размещения газораспределительных сетей определен постановлением Правительства Российской Федерации от 20.11.2000 № 878 «Об утверждении Правил охраны газораспределительных сетей».

7. Администрации направить копию настоящего Постановления в Управление Федеральной службы государственной регистрации, кадастра и картографии по Московской области для внесения сведений об установлении публичного сервитута в отношении земель и земельных участков, указанных в п. 1 настоящего Постановления в Единый государственный реестр недвижимости.

8. Администрации опубликовать настоящее Постановление в газете «Новая жизнь» и разместить на официальном информационном сайте Можайского городского округа Московской области www.admmozhaysk.ru.

9. Управлению по земельным отношениям Администрации Можайского городского округа Московской области направить копию настоящего Постановления правообладателям земельных участков, в отношении которых принято решение об установлении публичного сервитута, разместить в общедоступных местах в пределах земельных участков, на которых расположены многоквартирные дома.

10. Управлению по земельным отношениям Администрации Можайского городского округа Московской области направить обладателю публичного сервитута копию настоящего Постановления, сведения о лицах, являющихся правообладателями земельных участков, сведения о лицах, подавших заявления об учете их прав (обременений прав) на земельные участки, способах связи с ними, копии документов, подтверждающих права указанных лиц на земельные участки.

11. Контроль за выполнением настоящего постановления возложить на заместителя Главы Администрации Можайского городского округа Клинских М.М.

**Глава
Можайского городского округа**

Д.А. Абаренов

УТВЕРЖДЕНЫ:
постановлением Администрации
Можайского городского округа
Московской области
от 20.04.2020 № 1042-17

Сведения о границах публичного сервитута

Зона публичного сервитута объекта "Газораспределительная сеть п. Бородинское Поле", кадастровый номер 50:18:0030315:263

(наименование объекта, местоположение границ которого описано (далее - объект))

<i>Раздел 1</i>		
<i>Сведения об объекте</i>		
<i>№ п/п</i>	<i>Характеристики объекта</i>	<i>Описание характеристик</i>
<i>1</i>	<i>2</i>	<i>3</i>
1	Местоположение объекта	Московская область, р-н Можайский, п Бородинское Поле
2	Площадь объекта ± величина погрешности определения площади (P ± ΔP)	13 004 ± 40 м ²
3	Иные характеристики объекта	Вид объекта реестра границ: - Содержание ограничений использования объектов недвижимости в пределах зоны или территории: Публичный сервитут, для целей размещения линейных объектов системы газоснабжения, их неотъемлемых технологических частей. Срок установления 49 лет.

Раздел 2

Сведения о местоположении границ объекта

1. Система координат МСК-50, зона 1

2. Сведения о характерных точках границ объекта

Обозначение характерных точек границ	Координаты, м		Метод определения координат характерной точки	Средняя квадратическая погрешность положения характерной точки (Mt), м	Описание обозначения точки на местности (при наличии)
	X	Y			
1	2	3	4	5	6
1	441 653,08	1 277 278,57	Метод спутниковых геодезических измерений (определений)	0,10	—
2	441 660,76	1 277 257,85		0,10	
3	441 668,13	1 277 238,09		0,10	
4	441 675,68	1 277 218,04		0,10	
5	441 683,44	1 277 221,28		0,10	
6	441 676,77	1 277 237,38		0,10	
7	441 670,81	1 277 253,04		0,10	
8	441 660,78	1 277 279,75		0,10	
9	441 664,53	1 277 281,15		0,10	
10	441 674,56	1 277 254,46		0,10	
11	441 680,48	1 277 238,85		0,10	
12	441 688,00	1 277 220,74		0,10	
13	441 709,26	1 277 228,41		0,10	
14	441 763,58	1 277 245,67		0,10	
15	441 738,75	1 277 310,46		0,10	
16	441 742,48	1 277 311,89		0,10	
17	441 767,40	1 277 246,88		0,10	

Раздел 2

Сведения о местоположении границ объекта

1	2	3	4	5	6
18	441 768,17	1 277 247,13	Метод спутниковых геодезических измерений (определений)	0,10	—
19	441 789,01	1 277 255,40		0,10	
20	441 774,54	1 277 294,39		0,10	
21	441 758,33	1 277 335,08		0,10	
22	441 770,22	1 277 345,99		0,10	
23	441 784,40	1 277 359,00		0,10	
24	441 794,82	1 277 368,01		0,10	
25	441 776,40	1 277 393,87		0,10	
26	441 775,16	1 277 395,76		0,10	
27	441 747,85	1 277 385,48		0,10	
28	441 732,96	1 277 379,72		0,10	
29	441 703,92	1 277 368,88		0,10	
30	441 682,29	1 277 352,61		0,10	
31	441 681,63	1 277 357,12		0,10	
32	441 701,98	1 277 372,43		0,10	
33	441 731,54	1 277 383,46		0,10	
34	441 746,42	1 277 389,21		0,10	
35	441 776,75	1 277 400,63		0,10	
36	441 778,89	1 277 397,36		0,10	
37	441 789,42	1 277 402,14		0,10	

Раздел 2

Сведения о местоположении границ объекта

1	2	3	4	5	6
38	441 799,23	1 277 406,59	Метод спутниковых геодезических измерений (определений)	0,10	—
39	441 816,37	1 277 413,22		0,10	
40	441 807,21	1 277 435,09		0,10	
41	441 810,90	1 277 436,63		0,10	
42	441 821,64	1 277 410,98		0,10	
43	441 800,78	1 277 402,90		0,10	
44	441 791,08	1 277 398,50		0,10	
45	441 781,20	1 277 394,02		0,10	
46	441 800,19	1 277 367,37		0,10	
47	441 787,06	1 277 356,01		0,10	
48	441 772,92	1 277 343,04		0,10	
49	441 763,07	1 277 334,00		0,10	
50	441 778,27	1 277 295,82		0,10	
51	441 793,43	1 277 254,98		0,10	
52	441 800,36	1 277 236,26		0,10	
53	441 808,32	1 277 215,32		0,10	
54	441 848,05	1 277 231,49		0,10	
55	441 887,13	1 277 246,21		0,10	
56	441 878,72	1 277 267,39		0,10	
57	441 868,15	1 277 294,88		0,10	

Раздел 2

Сведения о местоположении границ объекта					
1	2	3	4	5	6
58	441 846,06	1 277 349,87	Метод спутниковых геодезических измерений (определений)	0,10	—
59	441 849,77	1 277 351,36		0,10	
60	441 871,87	1 277 296,35		0,10	
61	441 882,45	1 277 268,85		0,10	
62	441 892,35	1 277 243,90		0,10	
63	441 849,51	1 277 227,76		0,10	
64	441 809,73	1 277 211,58		0,10	
65	441 818,79	1 277 187,40		0,10	
66	441 823,78	1 277 174,32		0,10	
67	441 827,57	1 277 164,49		0,10	
68	441 828,42	1 277 163,54		0,10	
69	441 844,55	1 277 170,39		0,10	
70	441 871,71	1 277 181,83		0,10	
71	441 889,12	1 277 188,94		0,10	
72	441 890,63	1 277 185,24		0,10	
73	441 873,25	1 277 178,14		0,10	
74	441 846,10	1 277 166,71		0,10	
75	441 829,45	1 277 159,63		0,10	
76	441 835,04	1 277 145,12		0,10	
77	441 864,29	1 277 068,51		0,10	

Раздел 2

Сведения о местоположении границ объекта

1	2	3	4	5	6
78	441 880,82	1 277 024,49	Метод спутниковых геодезических измерений (определений)	0,10	—
79	441 888,75	1 277 004,78		0,10	
80	441 901,09	1 276 970,56		0,10	
81	441 923,98	1 276 907,45		0,10	
82	441 952,82	1 276 917,51		0,10	
83	441 965,64	1 276 922,73		0,10	
84	441 997,64	1 276 935,13		0,10	
85	441 989,25	1 276 956,65		0,10	
86	441 973,72	1 276 995,80		0,10	
87	441 951,74	1 277 055,65		0,10	
88	441 921,85	1 277 133,36		0,10	
89	441 917,33	1 277 145,10		0,10	
90	441 921,06	1 277 146,53		0,10	
91	441 925,58	1 277 134,79		0,10	
92	441 955,48	1 277 057,05		0,10	
93	441 977,46	1 276 997,23		0,10	
94	441 992,97	1 276 958,11		0,10	
95	442 002,82	1 276 932,85		0,10	
96	441 967,12	1 276 919,01		0,10	
97	441 954,23	1 276 913,76	0,10		

Раздел 2

Сведения о местоположении границ объекта

1	2	3	4	5	6
98	441 921,56	1 276 902,37	Метод спутниковых геодезических измерений (определений)	0,10	—
99	441 920,64	1 276 904,92		0,10	
100	441 899,25	1 276 899,05		0,10	
101	441 901,93	1 276 891,39		0,10	
102	441 905,82	1 276 881,59		0,10	
103	441 900,54	1 276 859,84		0,10	
104	441 892,15	1 276 825,08		0,10	
105	441 856,04	1 276 813,73		0,10	
106	441 859,55	1 276 804,80		0,10	
107	441 884,80	1 276 814,32		0,10	
108	441 905,93	1 276 822,07		0,10	
109	441 923,80	1 276 828,68		0,10	
110	441 935,42	1 276 800,08		0,10	
111	441 945,30	1 276 774,31		0,10	
112	441 953,39	1 276 753,13		0,10	
113	441 978,28	1 276 762,91		0,10	
114	442 004,72	1 276 771,58		0,10	
115	442 027,79	1 276 779,97		0,10	
116	442 050,82	1 276 788,76	0,10		
117	442 076,12	1 276 798,99	0,10		

Раздел 2

Сведения о местоположении границ объекта					
1	2	3	4	5	6
118	442 082,87	1 276 778,95	Метод спутниковых геодезических измерений (определений)	0,10	—
119	442 096,03	1 276 742,60		0,10	
120	442 104,10	1 276 719,54		0,10	
121	442 114,02	1 276 693,08		0,10	
122	442 123,02	1 276 668,78		0,10	
123	442 132,55	1 276 641,65		0,10	
124	442 141,09	1 276 619,12		0,10	
125	442 153,07	1 276 592,19		0,10	
126	442 165,45	1 276 561,72		0,10	
127	442 172,46	1 276 544,55		0,10	
128	442 179,68	1 276 526,64		0,10	
129	442 186,48	1 276 510,83		0,10	
130	442 197,65	1 276 483,93		0,10	
131	442 191,25	1 276 482,38		0,10	
132	442 194,78	1 276 471,83		0,10	
133	442 190,98	1 276 470,56		0,10	
134	442 186,08	1 276 485,25		0,10	
135	442 192,16	1 276 486,72		0,10	
136	442 182,80	1 276 509,28		0,10	
137	442 175,99	1 276 525,10		0,10	

Раздел 2

Сведения о местоположении границ объекта

1	2	3	4	5	6
138	442 168,76	1 276 543,04	Метод спутниковых геодезических измерений (определений)	0,10	—
139	442 161,74	1 276 560,22		0,10	
140	442 149,39	1 276 590,63		0,10	
141	442 137,39	1 276 617,60		0,10	
142	442 128,79	1 276 640,28		0,10	
143	442 119,26	1 276 667,42		0,10	
144	442 110,28	1 276 691,68		0,10	
145	442 100,34	1 276 718,18		0,10	
146	442 092,26	1 276 741,26		0,10	
147	442 079,10	1 276 777,63		0,10	
148	442 073,69	1 276 793,69		0,10	
149	442 052,29	1 276 785,04		0,10	
150	442 029,18	1 276 776,22		0,10	
151	442 006,02	1 276 767,80		0,10	
152	441 979,64	1 276 759,15		0,10	
153	441 951,09	1 276 747,93		0,10	
154	441 941,57	1 276 772,88		0,10	
155	441 931,71	1 276 798,61		0,10	
156	441 921,55	1 276 823,58	0,10		
157	441 907,30	1 276 818,31	0,10		

Раздел 2

Сведения о местоположении границ объекта

1	2	3	4	5	6
158	441 886,19	1 276 810,57	Метод спутниковых геодезических измерений (определений)	0,10	—
159	441 851,96	1 276 797,66		0,10	
160	441 835,61	1 276 791,38		0,10	
161	441 843,86	1 276 770,31		0,10	
162	441 845,31	1 276 770,68		0,10	
163	441 847,81	1 276 770,69		0,10	
164	441 850,24	1 276 770,08		0,10	
165	441 852,44	1 276 768,89		0,10	
166	441 854,27	1 276 767,19		0,10	
167	441 855,90	1 276 764,48		0,10	
168	441 858,49	1 276 757,99		0,10	
169	441 859,13	1 276 755,57		0,10	
170	441 859,14	1 276 753,07		0,10	
171	441 858,53	1 276 750,64		0,10	
172	441 857,34	1 276 748,45		0,10	
173	441 855,64	1 276 746,61		0,10	
174	441 852,93	1 276 744,99		0,10	
175	441 846,11	1 276 742,26		0,10	
176	441 843,69	1 276 741,63	0,10		
177	441 841,19	1 276 741,61	0,10		

Раздел 2

Сведения о местоположении границ объекта

1	2	3	4	5	6
178	441 838,77	1 276 742,22	Метод спутниковых геодезических измерений (определений)	0,10	—
179	441 836,57	1 276 743,41		0,10	
180	441 834,73	1 276 745,11		0,10	
181	441 833,11	1 276 747,82		0,10	
182	441 830,51	1 276 754,32		0,10	
183	441 829,88	1 276 756,73		0,10	
184	441 829,87	1 276 759,23		0,10	
185	441 830,47	1 276 761,66		0,10	
186	441 831,67	1 276 763,86		0,10	
187	441 833,36	1 276 765,69		0,10	
188	441 836,08	1 276 767,32		0,10	
189	441 838,97	1 276 768,47		0,10	
190	441 830,23	1 276 793,84		0,10	
191	441 832,97	1 276 794,94		0,10	
192	441 831,86	1 276 797,54		0,10	
193	441 814,71	1 276 791,38		0,10	
194	441 807,50	1 276 788,58		0,10	
195	441 801,06	1 276 786,08		0,10	
196	441 787,62	1 276 780,81		0,10	
197	441 780,85	1 276 800,22		0,10	

Раздел 2

Сведения о местоположении границ объекта

1	2	3	4	5	6
198	441 776,82	1 276 811,34	Метод спутниковых геодезических измерений (определений)	0,10	—
199	441 775,93	1 276 811,02		0,10	
200	441 774,57	1 276 814,78		0,10	
201	441 779,21	1 276 816,46		0,10	
202	441 784,62	1 276 801,56		0,10	
203	441 790,03	1 276 786,05		0,10	
204	441 804,19	1 276 791,58		0,10	
205	441 803,43	1 276 793,54		0,10	
206	441 807,16	1 276 794,99		0,10	
207	441 807,92	1 276 793,03		0,10	
208	441 813,30	1 276 795,13		0,10	
209	441 826,52	1 276 799,87		0,10	
210	441 825,73	1 276 802,06		0,10	
211	441 829,49	1 276 803,41		0,10	
212	441 830,28	1 276 801,22		0,10	
213	441 834,06	1 276 802,58		0,10	
214	441 836,68	1 276 796,43		0,10	
215	441 843,57	1 276 799,19		0,10	
216	441 850,23	1 276 801,92	0,10		
217	441 855,53	1 276 804,10	0,10		

Раздел 2

Сведения о местоположении границ объекта

1	2	3	4	5	6
218	441 851,51	1 276 814,33	Метод спутниковых геодезических измерений (определений)	0,10	—
219	441 849,10	1 276 820,44		0,10	
220	441 843,60	1 276 838,77		0,10	
221	441 836,66	1 276 860,91		0,10	
222	441 820,66	1 276 855,36		0,10	
223	441 819,35	1 276 859,14		0,10	
224	441 835,41	1 276 864,71		0,10	
225	441 828,89	1 276 883,67		0,10	
226	441 812,84	1 276 877,76		0,10	
227	441 811,45	1 276 881,51		0,10	
228	441 827,55	1 276 887,44		0,10	
229	441 820,43	1 276 906,89		0,10	
230	441 807,65	1 276 948,25		0,10	
231	441 791,78	1 276 942,98		0,10	
232	441 786,64	1 276 940,95		0,10	
233	441 787,63	1 276 938,27		0,10	
234	441 783,88	1 276 936,88		0,10	
235	441 782,92	1 276 939,48		0,10	
236	441 775,52	1 276 936,56		0,10	
237	441 764,58	1 276 932,71		0,10	

Раздел 2

Сведения о местоположении границ объекта

1	2	3	4	5	6
238	441 765,32	1 276 930,72	Метод спутниковых геодезических измерений (определений)	0,10	—
239	441 761,57	1 276 929,33		0,10	
240	441 760,80	1 276 931,38		0,10	
241	441 753,50	1 276 928,81		0,10	
242	441 742,59	1 276 924,48		0,10	
243	441 753,83	1 276 895,56		0,10	
244	441 748,26	1 276 893,40		0,10	
245	441 746,81	1 276 897,12		0,10	
246	441 748,65	1 276 897,84		0,10	
247	441 737,42	1 276 926,73		0,10	
248	441 752,09	1 276 932,56		0,10	
249	441 761,32	1 276 935,80		0,10	
250	441 774,12	1 276 940,31		0,10	
251	441 783,37	1 276 943,96		0,10	
252	441 790,41	1 276 946,74		0,10	
253	441 810,26	1 276 953,33		0,10	
254	441 824,22	1 276 908,16		0,10	
255	441 831,99	1 276 886,97		0,10	
256	441 839,85	1 276 864,09		0,10	
257	441 847,43	1 276 839,94		0,10	

Раздел 2

Сведения о местоположении границ объекта

1	2	3	4	5	6
258	441 852,88	1 276 821,75	Метод спутниковых геодезических измерений (определений)	0,10	—
259	441 854,57	1 276 817,46		0,10	
260	441 888,79	1 276 828,22		0,10	
261	441 896,65	1 276 860,78		0,10	
262	441 901,63	1 276 881,30		0,10	
263	441 898,18	1 276 889,99		0,10	
264	441 894,74	1 276 899,82		0,10	
265	441 882,08	1 276 935,93		0,10	
266	441 865,44	1 276 976,80		0,10	
267	441 869,15	1 276 978,31		0,10	
268	441 885,82	1 276 937,34		0,10	
269	441 897,92	1 276 902,83		0,10	
270	441 919,27	1 276 908,69		0,10	
271	441 897,33	1 276 969,20		0,10	
272	441 885,01	1 277 003,35		0,10	
273	441 877,10	1 277 023,04		0,10	
274	441 860,55	1 277 067,10		0,10	
275	441 831,30	1 277 143,69		0,10	
276	441 825,12	1 277 159,76		0,10	
277	441 823,78	1 277 157,56		0,10	

Раздел 2

Сведения о местоположении границ объекта

1	2	3	4	5	6
278	441 815,83	1 277 154,66	Метод спутниковых геодезических измерений (определений)	0,10	—
279	441 813,43	1 277 154,25		0,10	
280	441 810,20	1 277 155,07		0,10	
281	441 807,58	1 277 154,82		0,10	
282	441 805,13	1 277 153,48		0,10	
283	441 800,01	1 277 149,20		0,10	
284	441 787,10	1 277 136,34		0,10	
285	441 777,96	1 277 128,52		0,10	
286	441 772,61	1 277 125,02		0,10	
287	441 771,32	1 277 123,43		0,10	
288	441 770,41	1 277 120,11		0,10	
289	441 771,35	1 277 114,71		0,10	
290	441 763,49	1 277 111,86		0,10	
291	441 761,79	1 277 107,33		0,10	
292	441 757,39	1 277 093,74		0,10	
293	441 757,47	1 277 089,16		0,10	
294	441 761,02	1 277 089,70		0,10	
295	441 761,62	1 277 085,75		0,10	
296	441 754,76	1 277 084,71		0,10	
297	441 753,45	1 277 088,54		0,10	

Раздел 2

Сведения о местоположении границ объекта

1	2	3	4	5	6
298	441 753,38	1 277 094,34	Метод спутниковых геодезических измерений (определений)	0,10	—
299	441 758,01	1 277 108,65		0,10	
300	441 760,40	1 277 114,99		0,10	
301	441 766,83	1 277 117,33		0,10	
302	441 766,31	1 277 120,30		0,10	
303	441 767,69	1 277 125,31		0,10	
304	441 768,21	1 277 128,55		0,10	
305	441 763,52	1 277 142,11		0,10	
306	441 756,42	1 277 162,06		0,10	
307	441 760,19	1 277 163,40		0,10	
308	441 767,30	1 277 143,43		0,10	
309	441 772,08	1 277 129,57		0,10	
310	441 775,50	1 277 131,81		0,10	
311	441 784,32	1 277 139,36		0,10	
312	441 797,24	1 277 152,23		0,10	
313	441 802,81	1 277 156,89		0,10	
314	441 807,64	1 277 158,84		0,10	
315	441 810,51	1 277 159,12		0,10	
316	441 813,59	1 277 158,33	0,10		
317	441 814,80	1 277 158,54	0,10		

Раздел 2

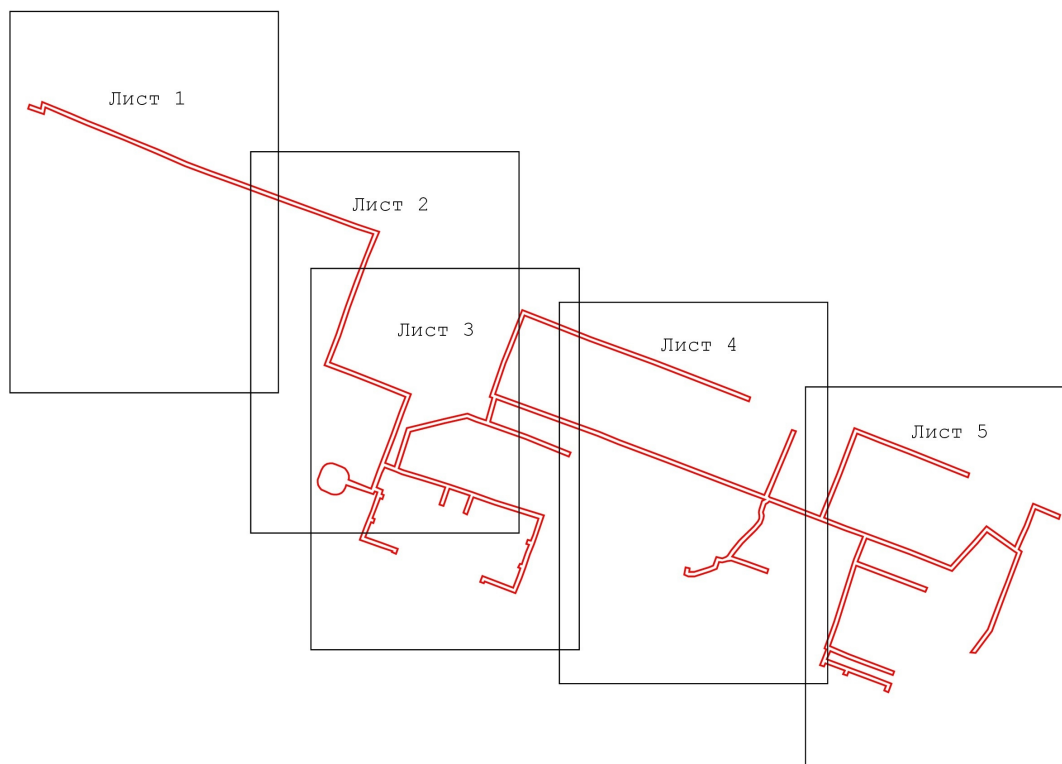
Сведения о местоположении границ объекта

1	2	3	4	5	6
318	441 821,09	1 277 160,84	Метод спутниковых геодезических измерений (определений)	0,10	—
319	441 822,46	1 277 163,09		0,10	
320	441 823,48	1 277 164,00		0,10	
321	441 820,05	1 277 172,89		0,10	
322	441 815,05	1 277 185,98		0,10	
323	441 805,31	1 277 211,97		0,10	
324	441 796,62	1 277 234,85		0,10	
325	441 790,40	1 277 251,65		0,10	
326	441 769,52	1 277 243,36		0,10	
327	441 766,87	1 277 242,52		0,10	
328	441 710,54	1 277 224,63		0,10	
329	441 685,77	1 277 215,68		0,10	
330	441 684,98	1 277 217,58		0,10	
331	441 675,28	1 277 213,53		0,10	
332	441 670,47	1 277 211,54		0,10	
333	441 668,93	1 277 215,23		0,10	
334	441 671,99	1 277 216,50		0,10	
335	441 665,14	1 277 234,68		0,10	
336	441 661,94	1 277 233,29		0,10	
337	441 660,36	1 277 236,96		0,10	

Раздел 2






Сведения о местоположении границ объекта					
1	2	3	4	5	6
338	441 663,74	1 277 238,43	Метод спутниковых геодезических измерений (определений)	0,10	—
339	441 657,01	1 277 256,46		0,10	
340	441 650,72	1 277 273,42		0,10	
341	441 646,40	1 277 271,82		0,10	
342	441 645,01	1 277 275,57		0,10	
1	441 653,08	1 277 278,57		0,10	
3. Сведения о характерных точках части (частей) границы объекта					
1	2	3	4	5	6
—	—	—	—	—	—

Раздел 4
План границ объекта



Масштаб 1:5 000

Используемые условные знаки и обозначения:

-  - характерная точка границы зоны
-  - граница зоны
-  - граница кадастрового квартала по сведениям ЕГРН
-  - граница земельного участка по сведениям ЕГРН
-  - номер кадастрового квартала

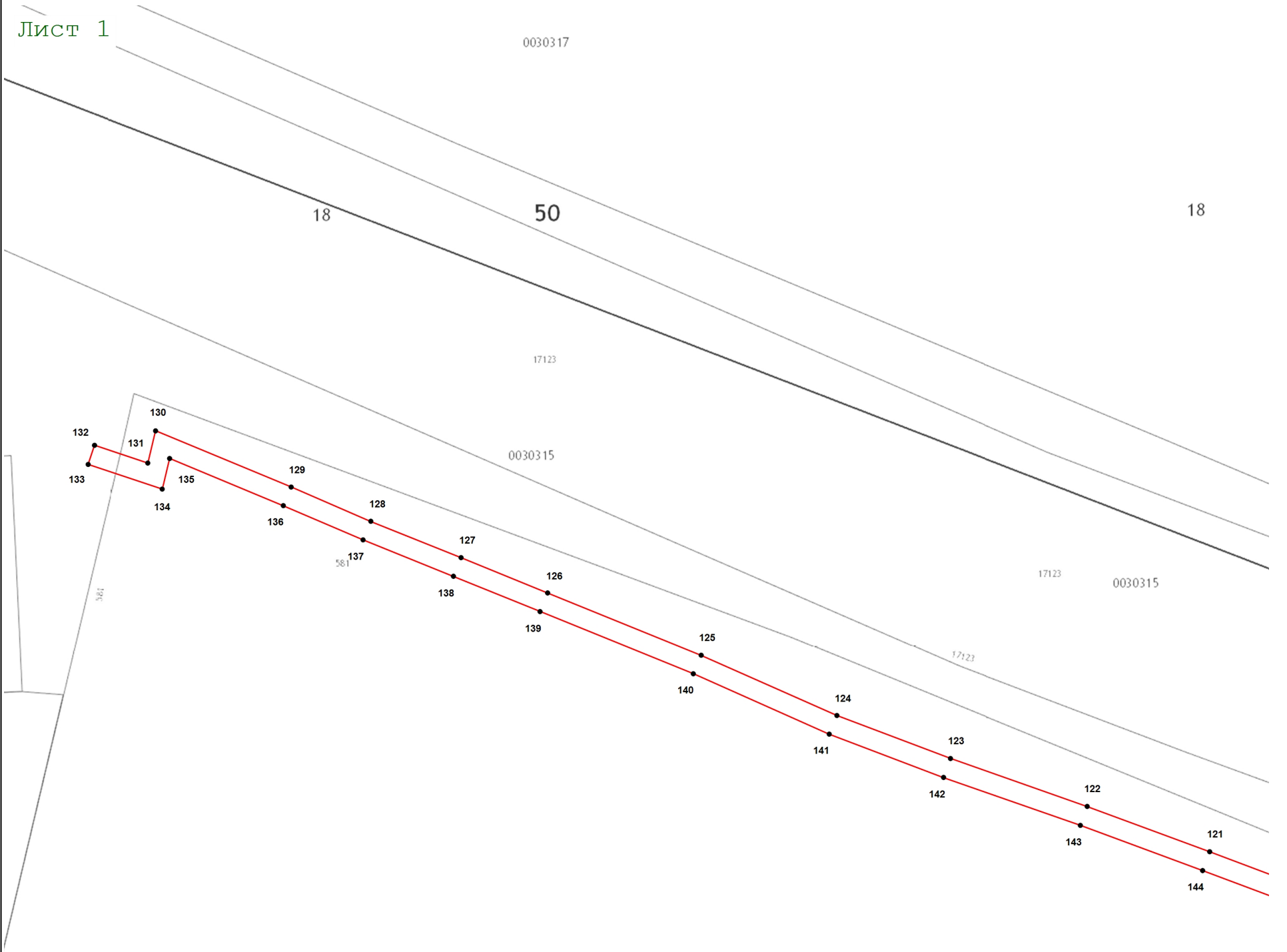
Подпись _____ Дата « 27 » 12 20 19 г.

Место для отпечатка (печати или надписи) лица, составившего описание местоположения границ объекта



План границ объекта

Лист 1

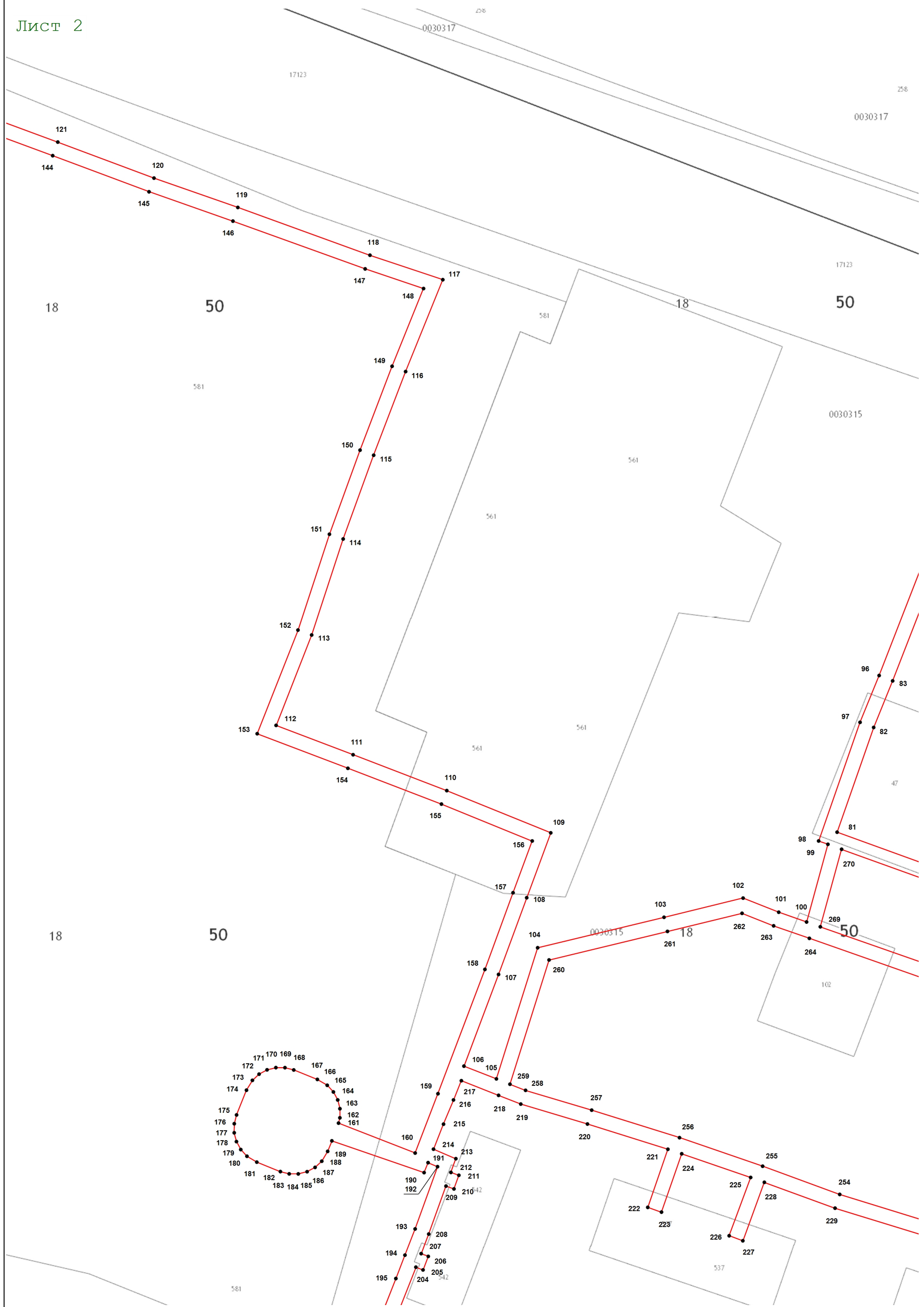


581

Масштаб 1:1 000

План границ объекта

Лист 2

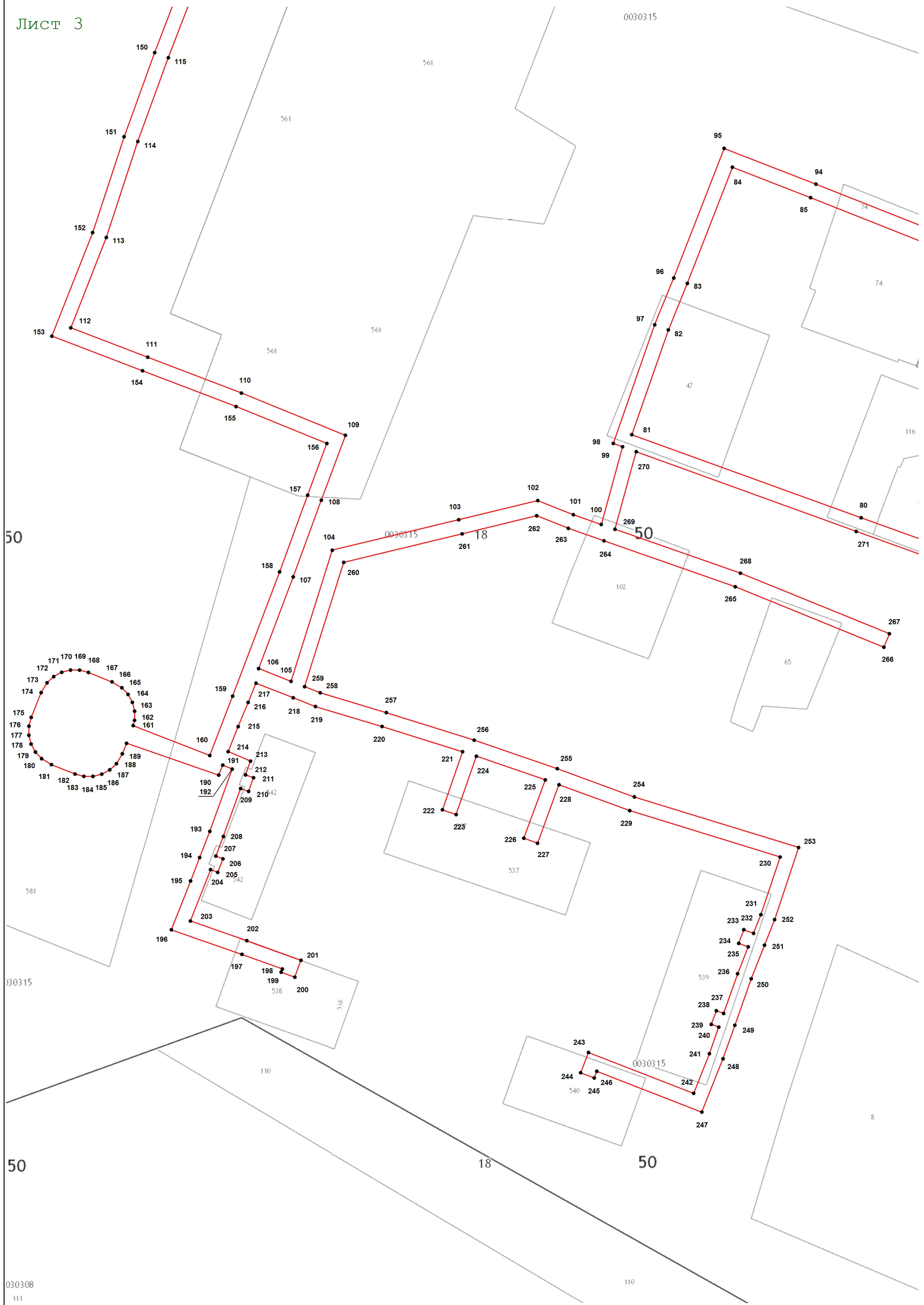


Масштаб 1:1 000

План границ объекта

Лист 3

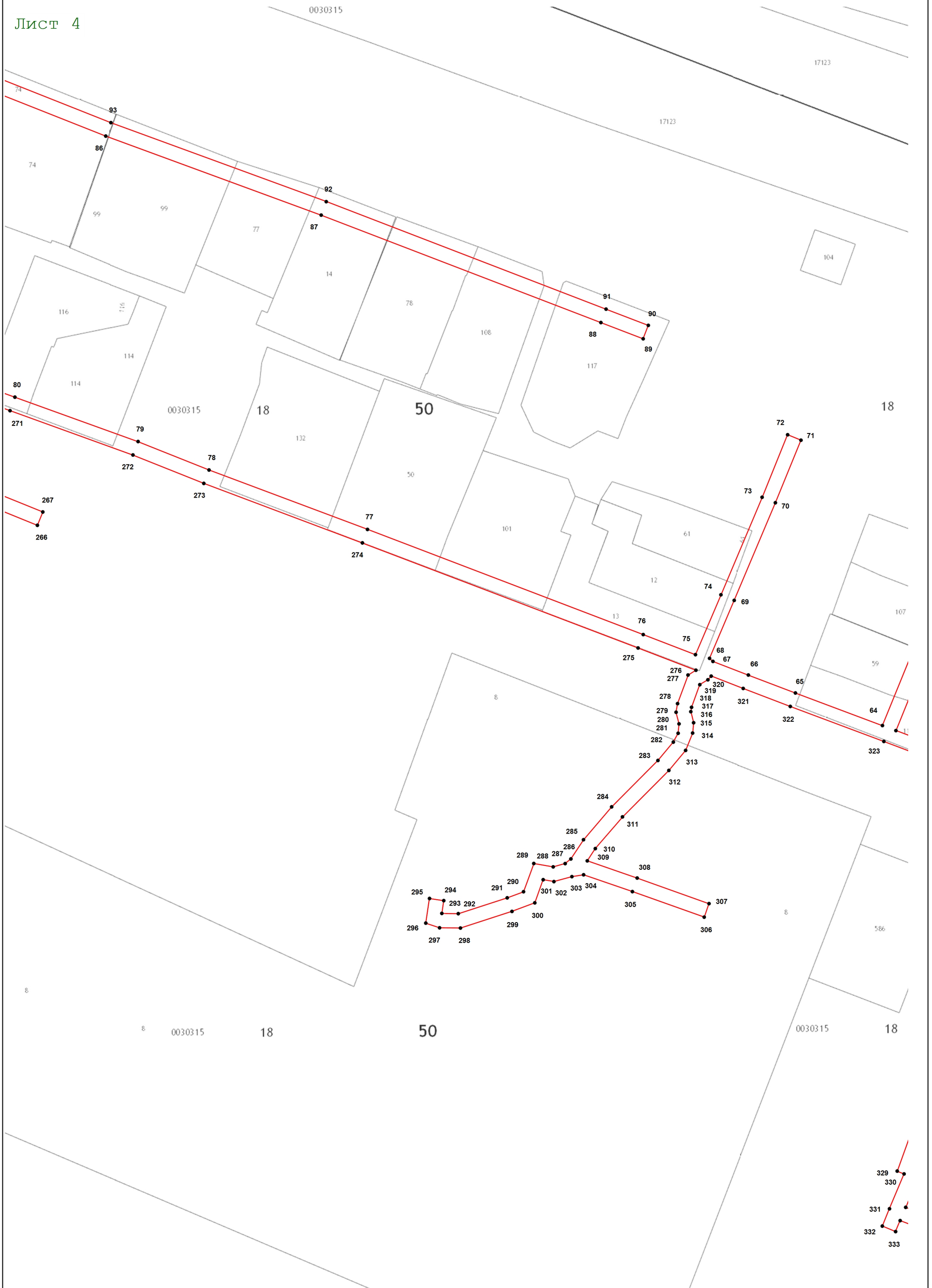
0030315



Масштаб 1:1 000

План границ объекта

Лист 4



Масштаб 1:1 000

